

altereo

éveilleurs d'intelligences environnementales®



30 ans de conseil, d'ingénierie et d'innovation

altereo

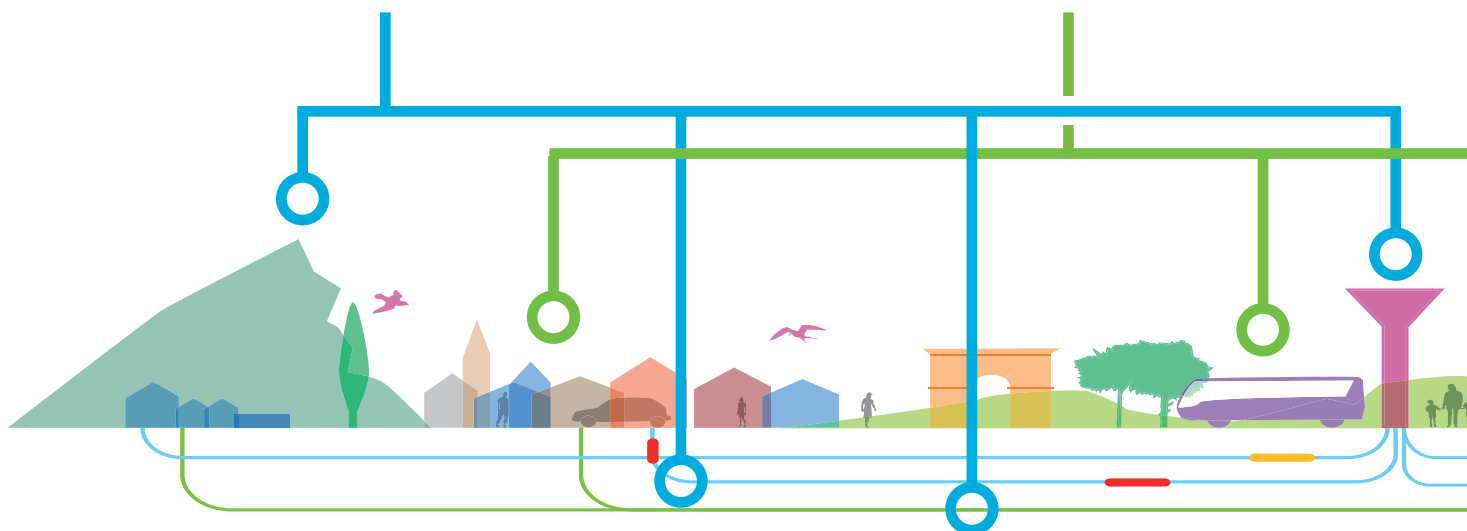
éveilleurs d'intelligences environnementales



Ingénierie de l'Eau
et de l'Environnement



Développement Durable
de la Ville et du Territoire



Réorganisation du territoire, réglementation, vieillissement du patrimoine, attentes des populations sur l'amélioration des services publics et du cadre de vie sont autant de contraintes auxquelles font face les collectivités.

Nous y apportons des **réponses innovantes** complétées par un accompagnement dans la **recherche de financements**.

Grâce à notre **pluridisciplinarité**, nous permettons aux collectivités de faire face à la complexité des enjeux du **développement durable** de leur territoire et les aidons ainsi à ...

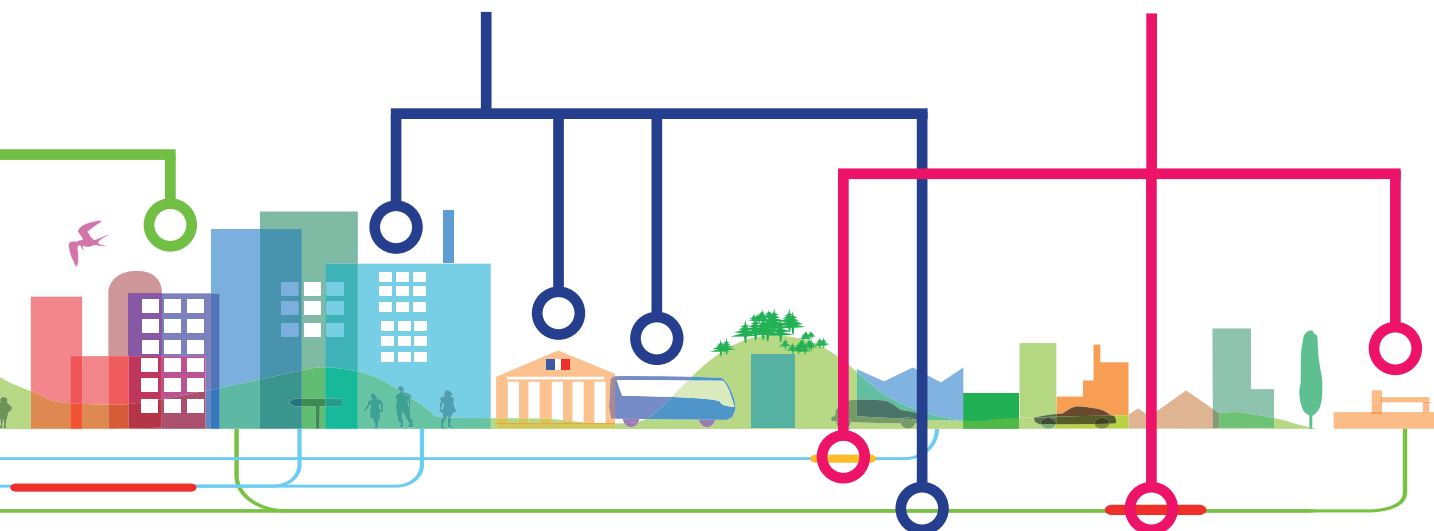
... **passer des idées aux comportements**



Conseil en Gestion
des Services Publics



Édition de Solutions
d'Intelligence Géographique





Ingénierie de l'eau et de l'environnement



Maximiser la performance du patrimoine

Études et assistance à maîtrise d'ouvrage

Diagnostics, modélisation et schémas directeurs

Stratégie et planification du renouvellement des réseaux

Maîtrise des pertes d'eau



Diagnostics structurels et préconisations

Ouvrages de génie civil de la filière eau

Ouvrages d'art

Maîtrise d'œuvre

Réhabilitation et construction d'ouvrages et de réseaux

Conseil en économie circulaire

Plans de gestion des déchets

Récupération d'énergie **KILOWATER**[®]

HpO, l'Intelligence Artificielle qui démultiplie l'efficacité du renouvellement des réseaux d'eau potable
KILOWATER, une électricité verte issue des réseaux d'eau potable

Nos atouts

Pionniers et leaders en gestion patrimoniale

Un niveau d'expertise garanti

Moyens techniques et métrologie internalisés

Notre crédibilité

Plus de 10 000 projets réalisés

Un groupe labellisé Bpifrance Excellence

Des offres innovantes lauréates du PIA*

*Programme d'Investissements d'Avenir



Développement durable de la ville et du territoire



Au plus près des territoires et des projets

Planification et gestion des territoires

Élaboration des documents d'urbanisme (PLU, PLUi, SCOT)

Accompagnement dans la stratégie de développement des territoires

Évaluation des incidences des projets sur l'environnement

Valorisation de l'identité du patrimoine et des paysages

Revitalisation des cœurs de villes et centres-bourgs

Stratégie pour le développement de l'attractivité commerciale

Requalification des espaces publics et des voies de circulation

Accompagnement dans l'obtention de financements

Conception de territoires intelligents

Faisabilité et programmation des projets

Co-construction de solutions avec la population

Élaboration de stratégies smart city

Nos atouts

Approche technique et montage financier

Une couverture nationale

Une approche pluridisciplinaire

Notre crédibilité

Équipes spécialisées en urbanisme et expérimentées

Connaissance des enjeux et ancrage local

Indépendance vis-à-vis des opérateurs privés



Conseil en gestion des Services Publics



Accompagner la transformation des services publics

Transfert et organisation des compétences

Eau potable, assainissement, défense extérieure contre l'incendie
Définition des prix d'équilibre et convergence tarifaire
Systèmes d'information

Grand cycle de l'eau

GEMAPI et gestion intégrée de la ressource en eau
Gouvernance de l'eau par bassins versants

Gouvernance des collectivités

Organisation et construction des services
Conduite du changement dans les équipes
Etudes des modes de gestion
Audit et suivi des contrats DSP

Nos atouts

Maîtrise technique des métiers de l'eau
Compétences financières et juridiques intégrées
Vision patrimoniale inscrite dans notre ADN

Notre crédibilité

Plus de 400 projets réalisés
Des consultants issus des collectivités et
des services de l'Etat



Solutions d'Intelligence Géographique



KIS Le SIG qui simplifie la ville

Un univers métier pour les services urbains

Modèles de données personnalisables

Interfaces, fonctionnalités et processus facilement paramétrables

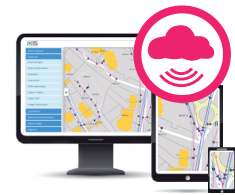
Une interopérabilité à tous les niveaux

Open data

QGIS et autres SIG

Comptabilité publique

Un univers de web services : fonds de plans, cartes météo, trafic...



Deux modes de déploiement selon votre besoin :

SaaS : hébergé et sécurisé en France, abonnement tout inclus

"On Premise" : intégré dans votre environnement informatique

Nos atouts

Extensions expertes d'optimisation du renouvellement

Compatibilité avec QGIS

Technologies Open Source sans redevance éditeur

Mobilité connectée ou déconnectée

Notre crédibilité

Développements en France adossés à l'ingénierie métier

Des milliers de références en France et dans le monde

Implantations et références

● **Siège Altereo**
2 av. Madeleine Bonnaud
13770 Venelles - FRANCE
Tél : +33 (0)4 42 54 00 68
E-mail : siege@altereo.fr



Nos clients

Opérateurs publics et privés de l'eau et de l'assainissement, collectivités locales, autorités de bassin, agences gouvernementales, gouvernements, ONG, industries, bailleurs de fond, sociétés d'ingénierie



www.altereo.fr

